

SAMi

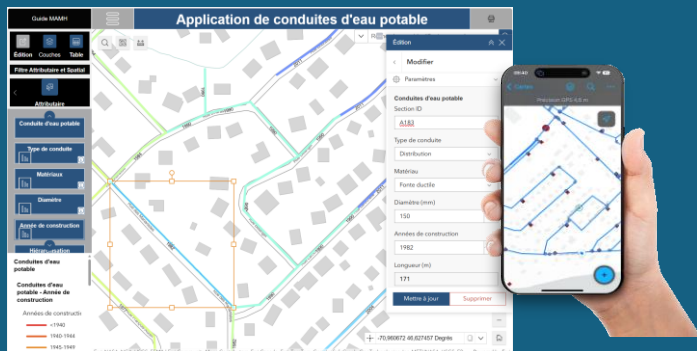
propulsé par
maxxum

GESTION D'ACTIFS

Maxxum Gestions d'Actifs, en partenariat avec Esri Canada, est fier de vous présenter SAMi – la plateforme de gestion d'actifs municipaux, une solution simple d'utilisation et accessible pour les municipalités du Québec. C'est l'outil qui vous permettra de répondre aux nombreuses exigences gouvernementales en plus d'assurer la continuité de la connaissance de votre organisation.

Simple d'utilisation

3h de formation suffisent pour vous permettre d'utiliser la plateforme web et l'application mobile. En effet, la solution est disponible sur une page web ou bien votre téléphone intelligent ou votre tablette. Vous l'aurez donc toujours à portée de main!

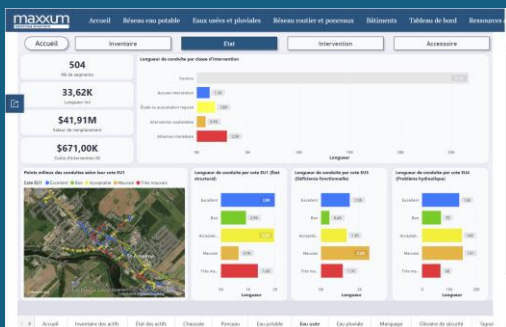


Données à jour pour vos activités quotidiennes

Vous avez besoin d'une liste des conduites d'égouts à faire inspecter ou une carte pour donner un mandat d'inspection de chaussée, ou simplement les données pour votre plan d'intervention? Le tout est disponible dans SAMi. Mieux encore, vous pouvez modifier les données qui s'avèrent incorrectes directement dans l'application. Plus besoin d'attendre une future mise à jour de plans pour enfin avoir vos données fiables. Les données que SAMi peut gérer sont l'inventaire, l'état, la planification et même l'entretien!

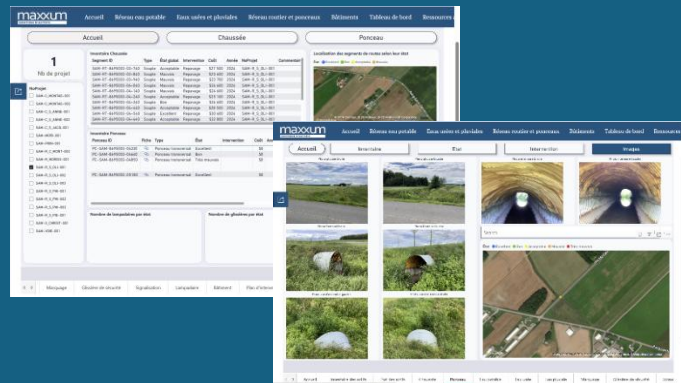
PGA et Plan d'intervention (PI)

SAMi est également votre allié pour compléter vos demandes d'aide financière et autres exigences. Le modèle de données Maxxum contient tout ce dont vous avez besoin pour répondre aux exigences gouvernementales. Il produit d'ailleurs votre plan d'intervention!



PIIRL également!

La MRC a complété une étude PIIRL? Vous pouvez tout aussi bien intégrer les ponceaux, les glissières de sécurité et vos lampadaires! SAMi peut mettre en évidence les projets admissibles au PAVL.



Les investissements à prévoir et leurs effets

Combien avez-vous besoin d'investir dans vos actifs pour assurer la pérennité de vos actifs? Et quel est l'impact du budget actuel sur la qualité de vos infrastructures? SAMi vous brosse un portrait de la situation.



SAMi en rafale...

- Cartes prédéfinies selon les standards de l'industrie (MAMH, MTQ)
- Exportation de données facile en format Excel et géomatique
- Impression de cartes (pdf) conformes aux demandes du MAMH pour le plan d'intervention.
- Mini GMAO permettant de créer des interventions sur les actifs et en faire le suivi par un tableau de bord et l'application mobile.

myA s'associe à SAMi pour augmenter les possibilités!

Le module myA de tbmaestro est disponible par SAMi afin de rendre disponible la mise à jour des données de vos bâtiments, vos infrastructures ponctuelles (IP) et votre flotte de véhicules.

SAMi pour visualiser vos images 360 par Trifide360!

Le module Trifide360 de Groupe Trifide est disponible par SAMi afin de vous déplacer virtuellement sur votre territoire.

La technologie derrière SAMi

Une application web ne nécessitant aucune installation physique sur vos ordinateurs. Des fonctionnalités natives de ArcGIS Online qui peuvent être paramétrées par l'utilisateur. Une application mobile pour amener la donnée sur le terrain.



Maxxum Gestion d'Actifs
www.maxxum-ga.com
Bur. 819-345-3264